



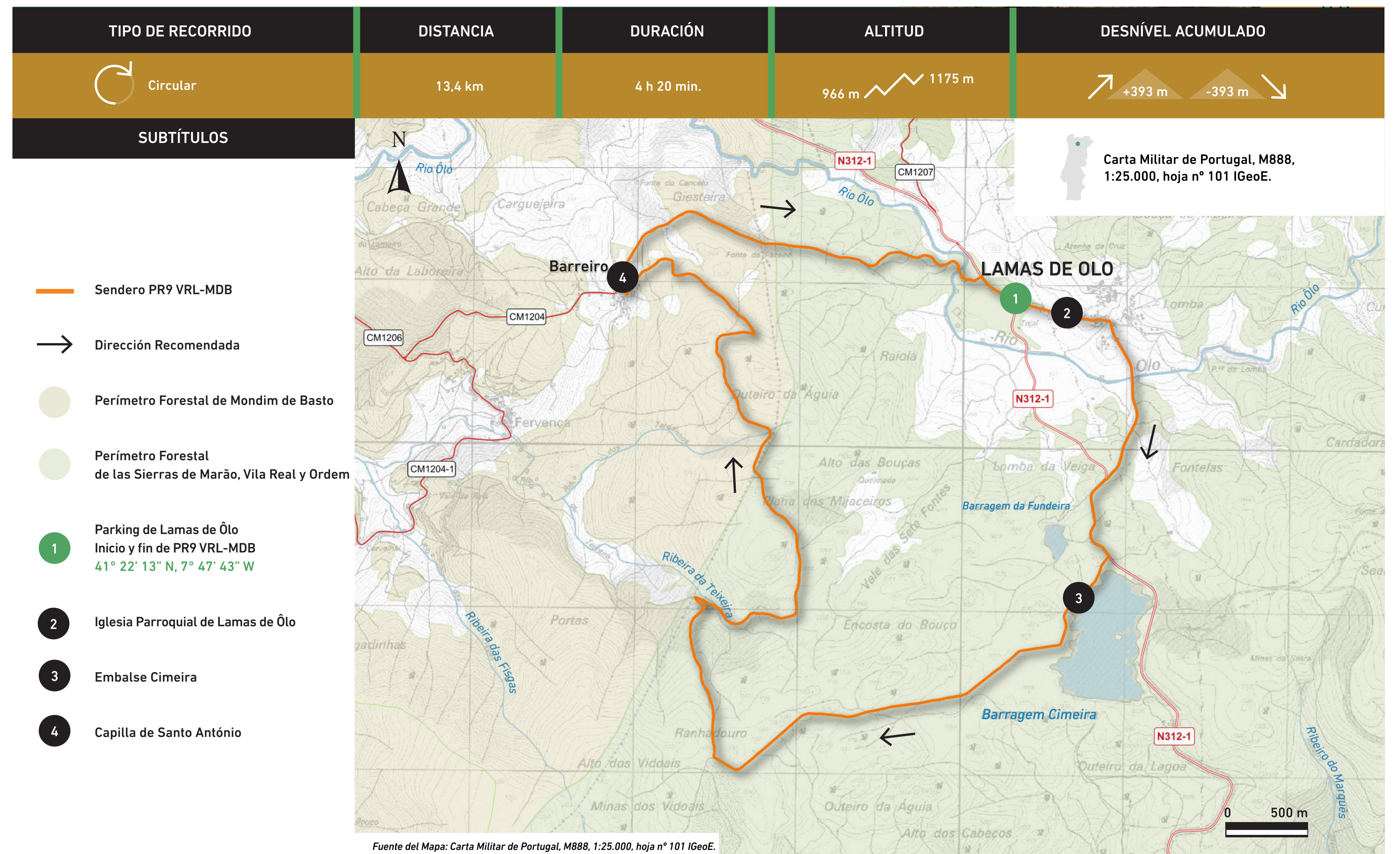

**PR9
VRL
MDB** SENDERO DEL ALVÃO
EMBALSES-BARREIRO-LAMAS DE ÔLO
VILA REAL

El "Sendero del Alvão | Embalse – Barreiro – Lamas de Ôlo" es un sendero circular, que comienza y finaliza junto al panel informativo localizado en el Parking de Lamas de Ôlo, y se inserta íntegramente en el área del Parque Natural de Alvão, ofreciendo paisajes de increíble belleza y permitiendo el contacto con el mundo rural y con un vasto patrimonio natural y cultural.

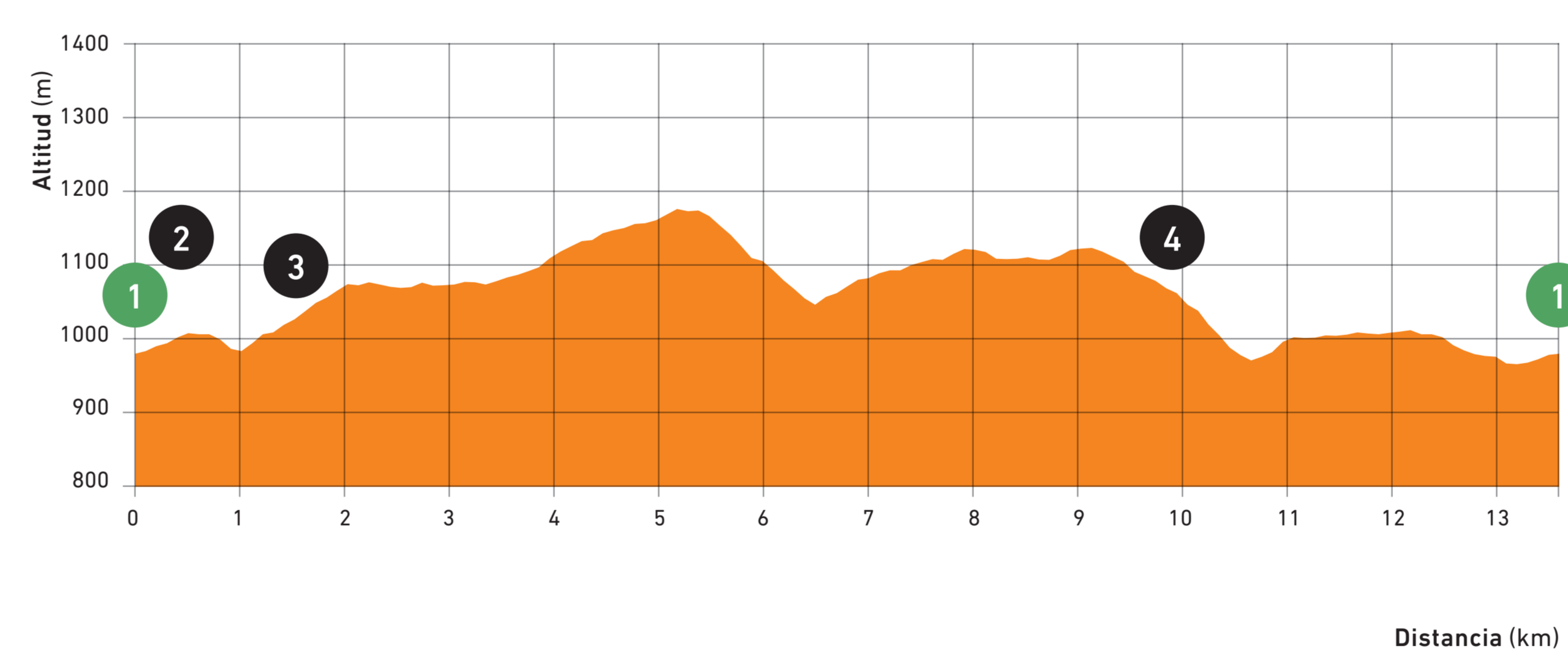
El sendero se inicia en dirección al pueblo de Lamas de Ôlo, pasando junto a un depósito de notable visibilidad situado en la plaza principal del pueblo de Lamas de Ôlo cuyas aguas se aprovechan para regar las tierras aguas abajo del pueblo. Pasando Lamas de Ôlo, el sendero se dirige hacia el sur, hacia el embalse de Fundeira y el embalse Cimeira, y gira hacia el oeste, donde se puede ver, en la cota más alta del sendero (a 1175 m de altitud), el Monte Farinha con el santuario de Senhora da Graça y las colinas de Ribeira y Teixeira.

El sendero continúa ahora hacia el norte hacia el pueblo rural de Barreiro, donde se puede visitar la Capilla de Santo António. En este pueblo se pueden observar grandes masas de granito, modeladas por los vientos y el clima. En las zonas más bajas y abrigadas, cabe destacar la presencia de rodales forestales de cierto tamaño.

El regreso al punto de partida se realiza inicialmente por la ladera de la margen izquierda del río Ôlo, desde donde se divisa el pueblo de Dornelas, para continuar por el margen derecho del río, cerca del pueblo de Lamas de Ôlo.



PERFIL DE ALTIMETRÍA



GRADO DE DIFICULTAD

ALGO DIFÍCIL

El grado de dificultad se encuentra representado por 4 símbolos diferentes, cada uno de los cuales se clasifica en una escala de 1 a 5 (del más fácil al más difícil).



Calculado según MIDE (Método de Información de Excursiones)

CÓDIGO DE CONDUCTA

Solo avanzar por el sendero señalizado; Evitar ruidos y actitudes que perturben la paz del lugar; Observar la fauna sin molestarla; No dañar la flora; No arrojar basura; No prender fogatas; No tomar muestras de plantas o rocas; Sé amigable con las personas que encuentres; En caso de accidente indica tu posición con los números del mapa.



Entidad promotora: MUNICIPIO VILA REAL
Entidad de apoyo: ALVÃO MUNICIPIO DE ALVÃO ICNF
Sendero homologado por: MUNICIPIO VILA REAL MUNICIPIO DE ALVÃO

ÉPOCA RECOMENDADA

El Sendero se puede realizar en cualquier época del año, y se deben tomar precauciones en verano debido a las elevadas temperaturas y en el invierno debido a las bajas temperaturas y la posibilidad de niebla y nevadas.

CONTACTOS ÚTILES

SOS: 112
Municipio de Vila Real (+351) 259 308 100
Oficina Interactiva de Turismo (+351) 259 308 170

Co-financiamento:
 NORTE 2020 PORTUGAL 2020 UNIÃO EUROPEIA
Fundo Europeu de Desenvolvimento Regional

SEÑALÉTICA

