



El “Sendero Pedestre Douro Vinhateiro I” es un sendero lineal, que comienza junto al Jardim da Estação, en la Estación de Ferrocarril Largo da Vila Real, y termina en el pueblo de Nogueira.

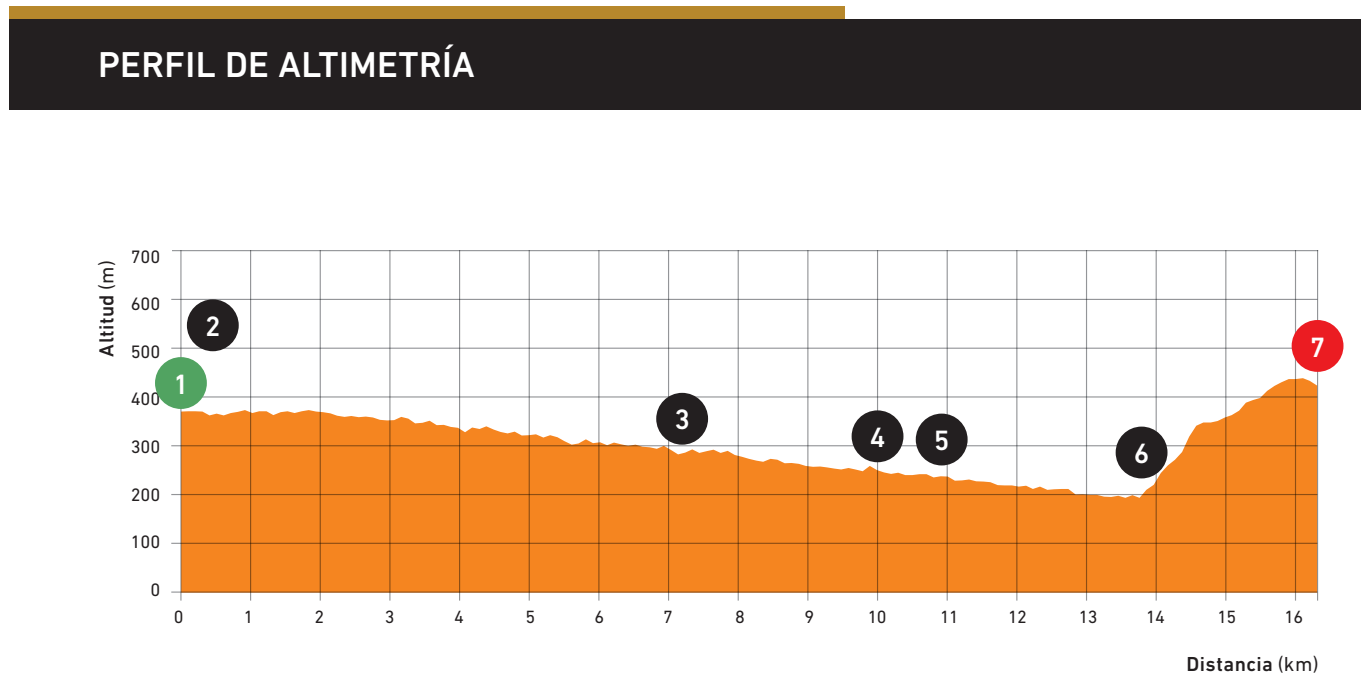

El sendero se desarrolla por un camino que domina el río Corgo y permite recorrer buena parte del sur del municipio de Vila Real, dentro de la Región Demarcada de Douro.

El Pequeño Recorrido cruza un antiguo puente ferroviario de la Línea del Corgo, desarrollándose a lo largo de la Ecopista de la Línea del Corgo, en una bajada por el margen izquierdo del río, marcado por la presencia mayoritaria de viñedos, solo interrumpido en las situaciones menos favorables con persistencia de vegetación natural arbustiva.

El sendero pasa por el antiguo apeadero ferroviario de Cruzeiro y por el pueblo de Penelas, donde se puede apreciar la belleza arquitectónica de la Capilla de Santa Luzia. Luego de cruzar otro puente ferroviario de la Línea de Corgo, el sendero pasa también por la Estación de Ferrocarril de Carrazedo, lo que permite revivir la vitalidad que el ferrocarril supuso en su día por estos parajes, tras su implementación a principios del siglo XX.

El tramo más exigente del sendero comienza con la subida hacia el pueblo de Ermida hasta terminar en lo alto de la cuesta en Nogueira.

TIPO DE RECORRIDO	DISTANCIA	DURACIÓN	ALTITUD	DESNIVEL ACUMULADO
→ Lineal	16,0 km	5 h 10 min.	223 m  504 m	+475 m  -414 m
SUBTÍTULOS				
<ul style="list-style-type: none"> <li> Sendero PR3 VRL</li> <li> Dirección Recomendada</li> <li> Ecopista de Linha do Corgo</li> <li> Camino Português Interior de Santiago</li> <li> Região Demarcada do Douro</li> <li> Alto Douro Vinhateiro</li> <li> 1 Jardín de la Estación Ferroviaria - VILA REAL Inicio de PR3 VRL 41° 17' 41" N, 7° 44' 19" W</li> <li> 2 Puente Ferroviaria de la Línea Corgo</li> <li> 3 Apeadero de Cruzeiro</li> <li> 4 Puente Ferroviaria de la Línea del Corgo</li> <li> 5 Estación Ferroviaria de Carrazedo</li> <li> 6 Capilla de Santo Amaro</li> <li> 7 Igreja Parroquial de Nogueira Fin de PR3 VRL 41° 13' 38" N, 7° 43' 56" W</li> </ul>	<p>Fuente del Mapa: Carta Militar de Portugal, M888, 1:25.000, hojas n° 102 e 115 IGeoE.</p>			





### GRADO DE DIFICULTAD

**ALGO DIFÍCIL**

El grado de dificultad se encuentra representado por 4 símbolos diferentes, cada uno de los cuales se clasifica en una escala de 1 a 5 (del más fácil al más difícil).

1	2	2	3
---	---	---	---

Calculado según MIDE (Método de Información de Excursiones)



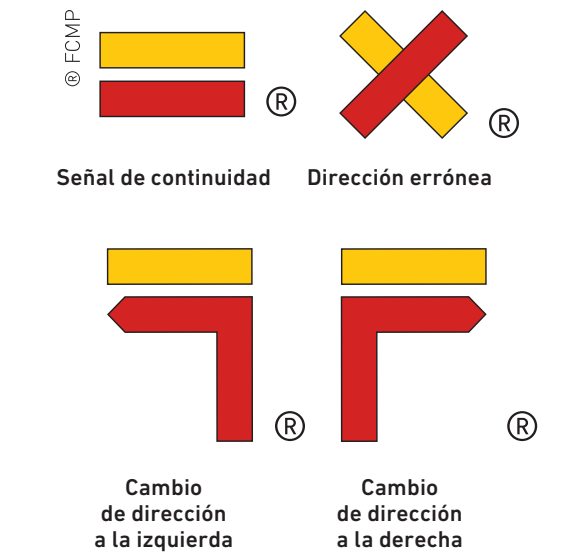
### CÓDIGO DE CONDUCTA

Solo avanzar por el sendero señalizado; Evitar ruidos y actitudes que perturben la paz del lugar; Observar la fauna sin molestarla; No dañar la flora; No arrojar basura; No prender fogatas; No tomar muestras de plantas o rocas; Sé amigable con las personas que encuentres; En caso de accidente indica tu posición con los números del mapa.

### ÉPOCA RECOMENDADA

El Sendero se puede realizar en cualquier época del año, y se deben tomar precauciones en verano debido a las elevadas temperaturas y en el invierno debido a las bajas temperaturas y la posibilidad de niebla y nevadas.

### SEÑALÉTICA



### CONTACTOS ÚTILES

SOS: 112  
Municipio de Vila Real (+351) 259 308 100  
Oficina Interactiva de Turismo (+351) 259 308 170

