



PERCURSO PEDESTRE DO CORGO NORTE VILA REAL



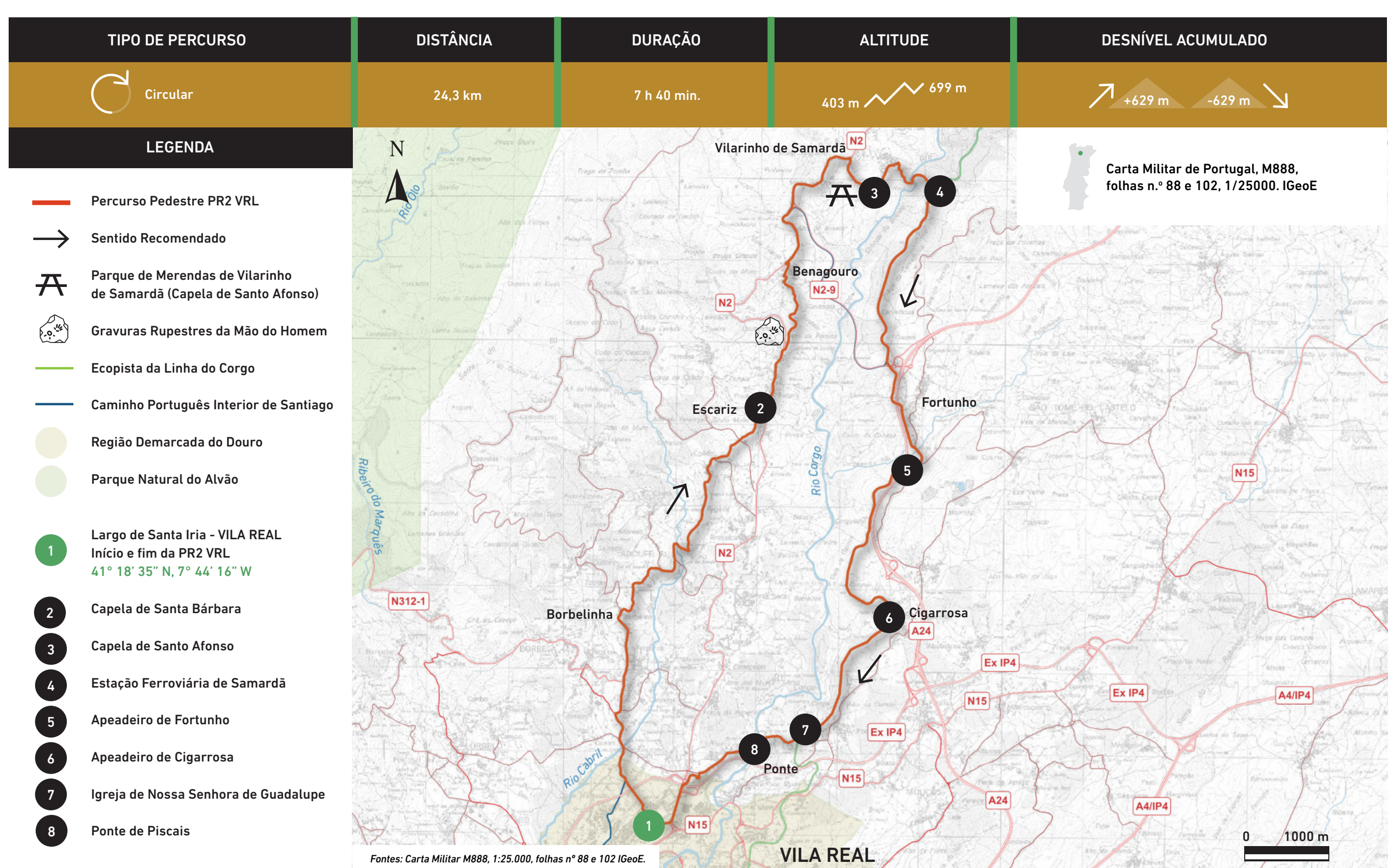
O "Percurso Pedestre do Vale do Corgo Norte" é um percurso circular com início e fim junto ao painel informativo, localizado junto ao cemitério de Santa Iria.

No seu troço inicial, o percurso acompanha o traçado do Caminho Português Interior de Santiago, passando pelas povoações de Ferreiros e Borbelinha, onde pode apreciar a presença imponente da Serra do Alvão, elemento dominador da paisagem e que o acompanhará até ao final do percurso. Por sua vez, a Serra do Marão, mais longínqua, vai-se revelando à medida que subimos e caminhamos em terreno mais aberto e com vista mais alargada.

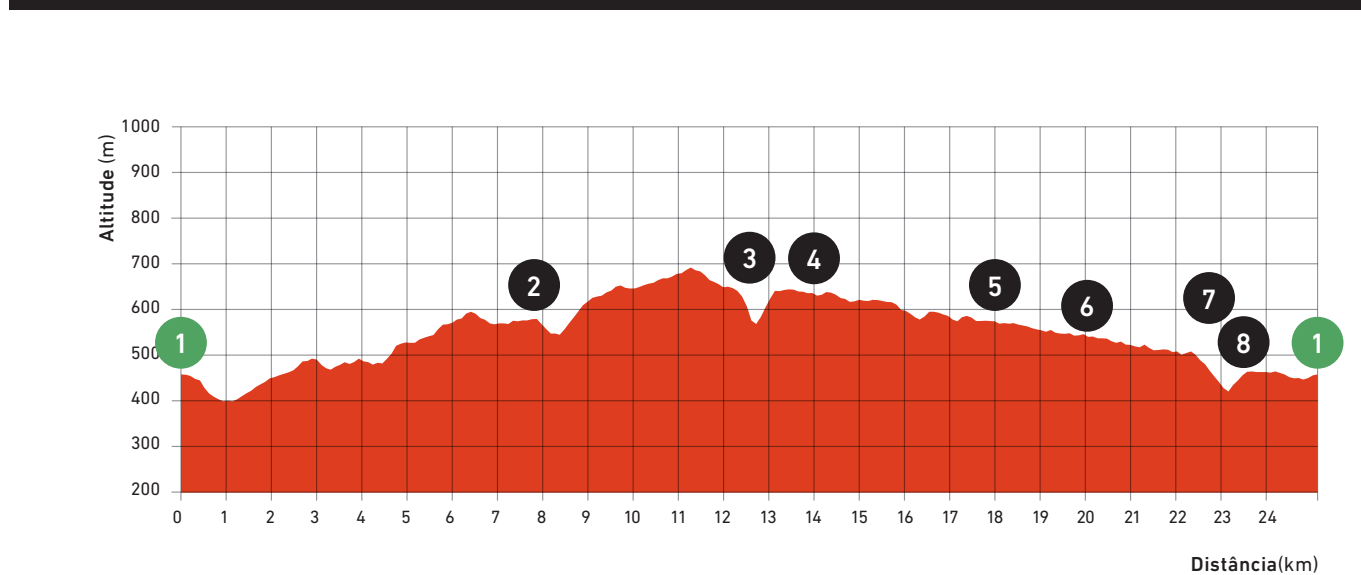
Entre subidas e descidas, o vale do Corgo mostra-se em toda a sua plenitude, e o percurso segue em direção a Escariz e Benagouro, até alcançar, mais à frente, o seu ponto mais setentrional em Vilarinho de

Samardã, onde Camilo Castelo Branco viveu "os primeiros e únicos felizes anos da sua mocidade".

Descendo até ao leito do rio Corgo, o regresso ao ponto inicial faz-se pela encosta nascente do vale, marcada pela presença de socacos para pastoreio e pela flora ribeirinha que domina as linhas de água. Quase sempre acompanhando o traçado da antiga linha do caminho de ferro, o percurso passa pelos antigos apeadeiros de Fortunho e de Cigarrosa e junto da povoação de Ponte, onde pode visitar a Igreja de Nossa Senhora de Guadalupe, um dos principais exemplos do foco construtivo religioso, edificado em torno de Vila Real, no séc. XV.



PERFIL DE ALTIMETRIA




GRAU DE DIFICULDADE

DIFÍCIL

O grau de dificuldade é representado por 4 símbolos diferentes, sendo cada um deles avaliado numa escala de 1 a 5 (do mais fácil ao mais difícil).



Calculado de acordo com Mide (Método de Información de Excursiones)



CÓDIGO DE CONDUTA

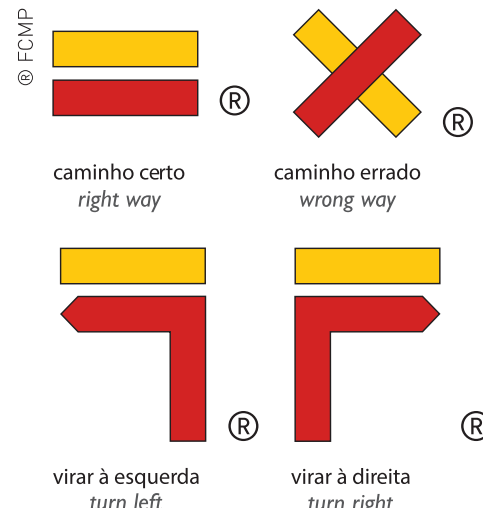
Seguir apenas pelo trilho sinalizado; Evitar ruídos e atitudes que perturbem a paz do local; Observar a fauna sem perturbar; Não danificar a flora; Não abandonar lixo; Não fazer lume; Não colher amostras de plantas ou rochas; Ser afável com as pessoas que encontrar; Em caso de acidente indique a sua posição utilizando os números no mapa.



ÉPOCA ACONSELHADA

O percurso pode ser efetuado em qualquer altura do ano, devendo ser tomadas precauções no verão devido às elevadas temperaturas e no inverno devido às baixas temperaturas e à possibilidade de nevoeiros.

SINALÉTICA



CONTACTOS ÚTEIS

SOS: 112
Município de Vila Real (+351) 259 308 100
Loja Interativa de Turismo (+351) 259 308 170



cm-vilareal.pt

centrocienciavilareal.pt

Entidade Promotora:

Entidade Apoiante:

Percurso pedestre registado e homologado por:

Cofinanciado por:

