



PARCOURS DE RANDONNÉE DU CORGO NORD VILA REAL





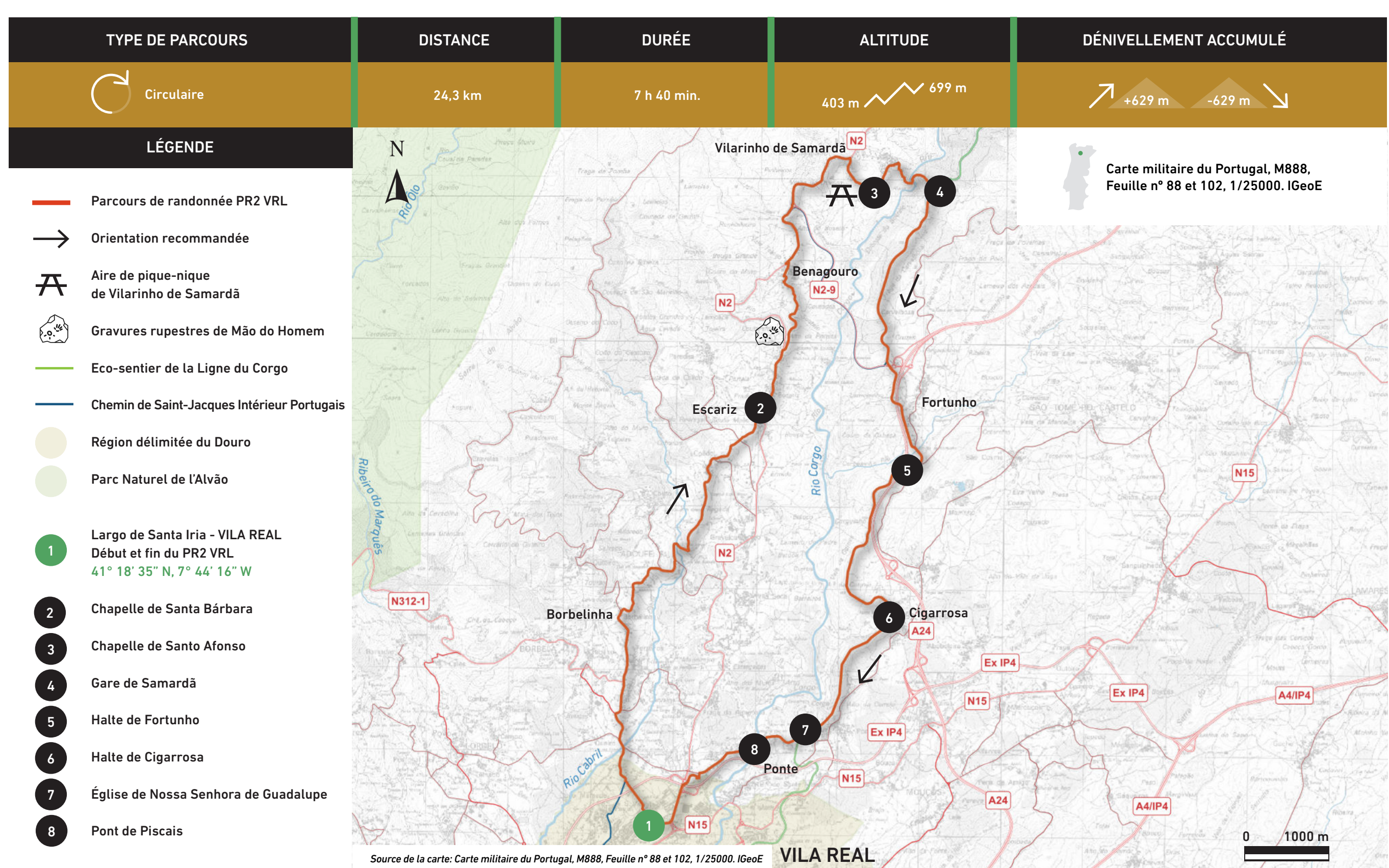
Le « Parcours de randonnée du Vale do Corgo Nord » est un parcours circulaire qui commence et se termine près du panneau d'information situé à côté du cimetière de Santa Iria.

Dans sa première partie, le parcours suit le tracé du Chemin de Saint-Jacques intérieur portugais, en passant par les villages de Ferreiros et Borbelinha, où l'on peut apprécier la présence imposante de la Serra do Alvão, un élément dominant du paysage qui vous accompagnera jusqu'à la fin du parcours. La Serra do Marão, plus éloignée, se dévoile au fur et à mesure que nous grimpons et marchons sur un terrain plus ouvert et avec des vues plus larges.

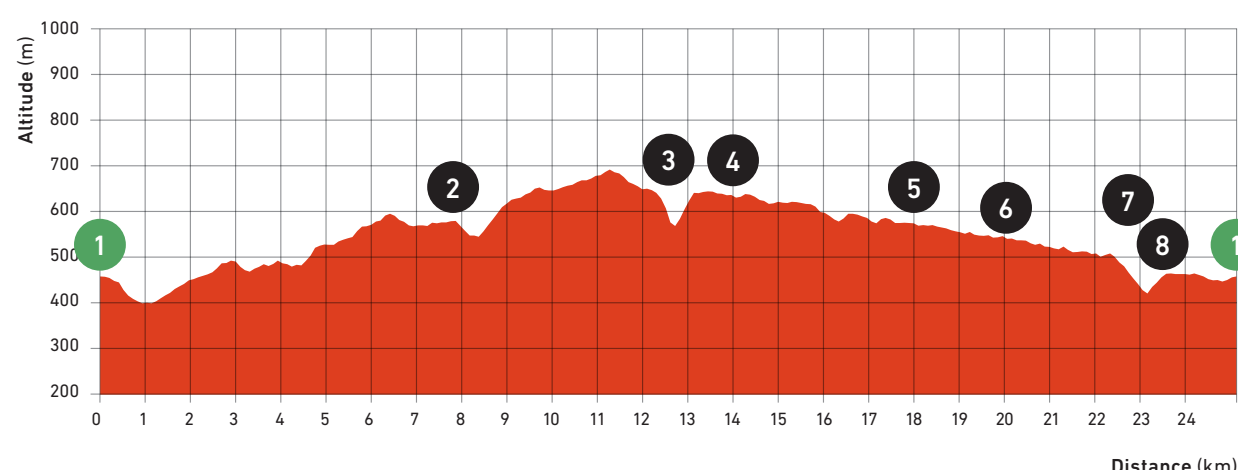
Entre montées et descentes, la vallée du Corgo se dévoile dans sa plénitude et le parcours continue vers Escariz et Benagouro, jusqu'à atteindre, plus loin, son point le plus septentrional à Vilarinho de Samardã, où l'écrivain

Camilo Castelo Branco a vécu « les premières et seules années heureuses de sa jeunesse ».

En descendant vers le lit du Corgo, le retour au point de départ se fait par le versant oriental de la vallée, marqué par la présence de terrasses de pâturage et de la flore fluviale qui domine les cours d'eau. Suivant presque toujours le tracé de l'ancienne ligne de chemin de fer, la route passe par les anciennes haltes de Fortunho et de Cigarrosa et près du village de Ponte où l'on peut visiter l'Église de Notre-Dame de Guadalupe, l'un des principaux exemples des constructions religieuses du XVe siècle autour de Vila Real.




PROFIL ALTIMÉTRIQUE




NIVEAU DE DIFFICULTÉ

● DIFFICILE

Le niveau de difficulté est représenté par 4 symboles différents, chacun étant évalué sur une échelle de 1 à 5 (du plus facile au plus difficile).



Calculé d'après MIDE (Método de Información de Excursiones)



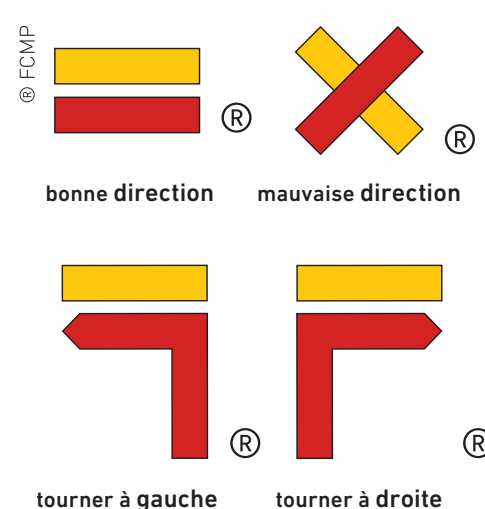
CODE DE CONDUITE

Suivre uniquement le sentier balisé; Éviter les bruits et les attitudes qui troublent la tranquillité du lieu; Observer la faune sans la déranger; Ne pas endommager la flore; Ne pas laisser de déchets; Ne pas faire de feu; Ne pas prélever d'échantillons de plantes ou de roches; Être aimable avec les personnes rencontrées; En cas d'accident, indiquer sa position à l'aide des numéros figurant sur la carte.

RECOMMENDED SEASON

Le parcours de randonnée peut être emprunté à tout moment de l'année, mais des précautions doivent être prises en été en raison des températures élevées et en hiver en raison des basses températures et de la possibilité de brouillard et de chutes de neige.

SIGNALÉTIQUE



CONTACTS UTILES

SOS: 112
Municipalité de Vila Real (+351) 259 308 100
Office du Tourisme (+351) 259 308 170



cm-vilareal.pt



centrocienciavilareal.pt



Promoteur:



MUNICÍPIO VILA REAL

ICNF Instituto da Conservação da Natureza e das Florestas



Organisme de soutien:

Parcours de randonnée approuvé par:



Parcours de randonnée approuvé par:

Cofinancement:



UNIÃO EUROPEIA
Fundo Europeu de Desenvolvimento Regional