



## SENDERO DEL CORGO NORTE VILA REAL



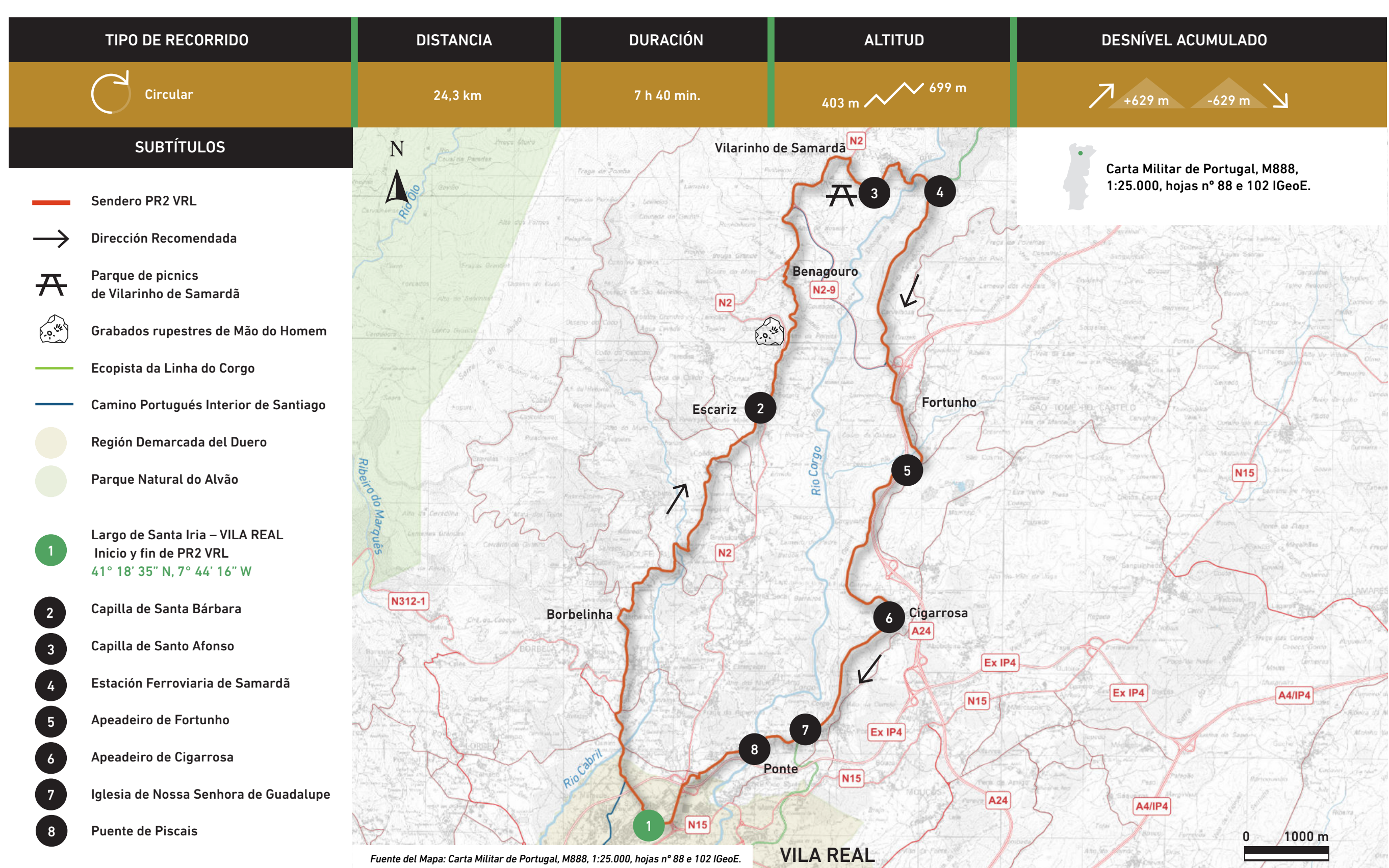
El “Sendero del Vale do Corgo Norte” es un sendero circular que comienza y finaliza junto al panel informativo, ubicado junto al cementerio de Santa Iria.

En su tramo inicial, el sendero sigue el camino del Camino Portugués Interior de Santiago, pasando por los pueblos de Ferreiros y Borbelinha, donde se puede apreciar la imponente presencia de la Serra do Alvão, elemento dominante del paisaje que te acompañará hasta el final del sendero. A su vez, la Serra do Marão, más alejada, se revela a medida que subimos y caminamos por un terreno más abierto y con una vista más amplia.

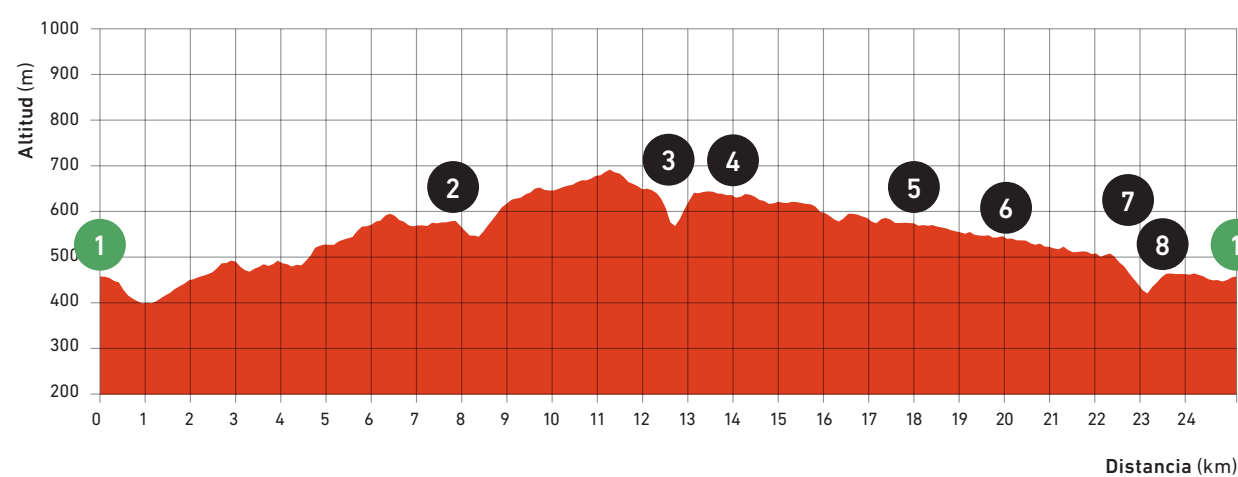
Entre subidas y bajadas, el valle del Corgo se muestra en toda su plenitud, y el sendero sigue hacia Escariz y Benagouro, hasta alcanzar, más adelante, su punto más septentrional en Vilarinho de Samardã,

donde Camilo Castelo Branco vivió “los primeros y únicos años felices de su juventud”.

Descendiendo hasta el cauce del río Corgo, el regreso al punto de partida se realiza por la vertiente este del valle, marcada por la presencia de terrazas para el pastoreo y por la flora de ribera que domina las líneas de agua. Siguiendo casi siempre el trazado de la antigua vía férrea, el sendero pasa por los antiguos apeaderos de Fortunho y Cigarrosa y cerca del pueblo de Ponte, donde se puede visitar la Iglesia de Nossa Senhora de Guadalupe, uno de los principales ejemplos de construcción religiosa, construido alrededor de Vila Real, en el siglo XV.




### PERFIL DE ALTIMETRÍA




### GRADO DE DIFICULTAD

**DIFÍCIL**

El grado de dificultad se encuentra representado por 4 símbolos diferentes, cada uno de los cuales se clasifica en una escala de 1 a 5 (del más fácil al más difícil).



Calculado según MIDE (Método de Información de Excursiones)



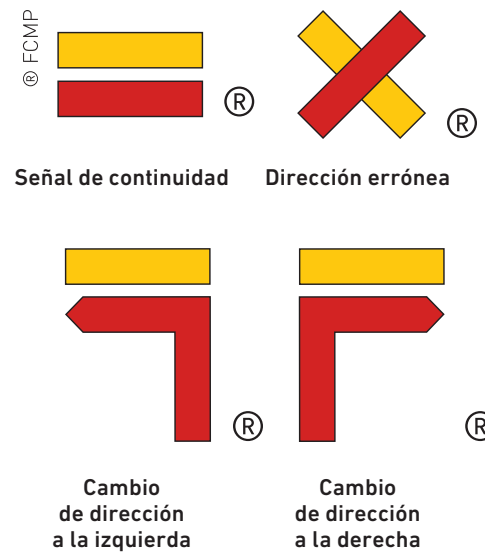
### CÓDIGO DE CONDUCTA

Solo avanzar por el sendero señalizado; Evitar ruidos y actitudes que perturben la paz del lugar; Observar la fauna sin molestarla; No dañar la flora; No arrojar basura; No prender fogatas; No tomar muestras de plantas o rocas; Sé amigable con las personas que encuentres; En caso de accidente indica tu posición con los números del mapa.

### ÉPOCA RECOMENDADA

El Sendero se puede realizar en cualquier época del año, y se deben tomar precauciones en verano debido a las elevadas temperaturas y en el invierno debido a las bajas temperaturas y la posibilidad de niebla y nevadas.

### SEÑALÉTICA



### CONTACTOS ÚTILES

SOS: 112  
Municipio de Vila Real (+351) 259 308 100  
Oficina Interactiva de Turismo (+351) 259 308 170



cm-vilareal.pt



centrocienavilareal.pt



Entidad promotora:



Entidad de apoyo:



Sendero homologado por:



Cofinanciamento:

